















Légende

-  Route
-  Cours d'eau
-  Étendue d'eau
-  Région boisée
-  Limite de la MRC
-  Limite municipale

Intérêts écologiques

-  Écosystème forestier exceptionnel
-  Occurrence de Polémoine de Van Brunt
-  Aire de protection de 500m de la Polémoine de Van Brunt
-  Habitat du rat musqué
-  Habitat du cerf de Virginie
-  Aire de concentration d'oiseaux aquatiques
-  Grande affectation: Conservation naturelle (SADD)
-  Refuge biologique

Sources
Ministère des Affaires municipales et de l'Habitation
Base de données topographiques du Québec (BDTQ)
Ministère des Forêts, de la Faune et des Parcs
Centre de Données sur le Patrimoine Naturel du Québec
Forêt icônes créées par Freepik - Flaticon

Conception et réalisation
Municipalité régionale de comté des Sources
Service de géomatique
Alexandre Sdicu, B.C.S.C. Géomatique

Projet
Projet de règlement encadrant les activités forestières sur le territoire de la MRC des Sources - (PR 283-2024)

Projection
NAD 1983 CSRS UTM Zone 19N

1:155 000

